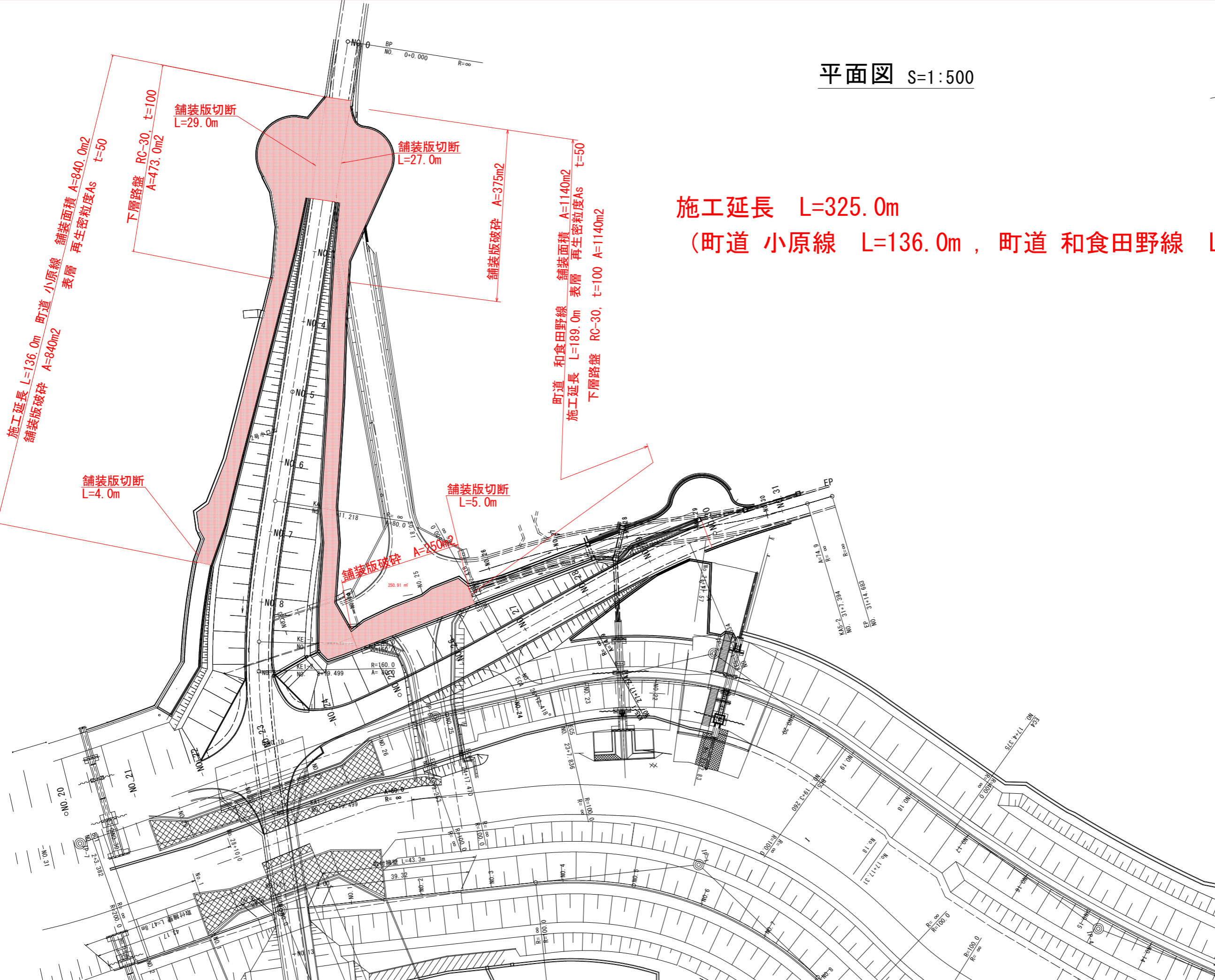
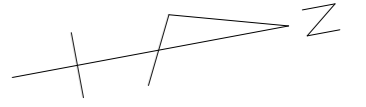


平面図 S=1:500

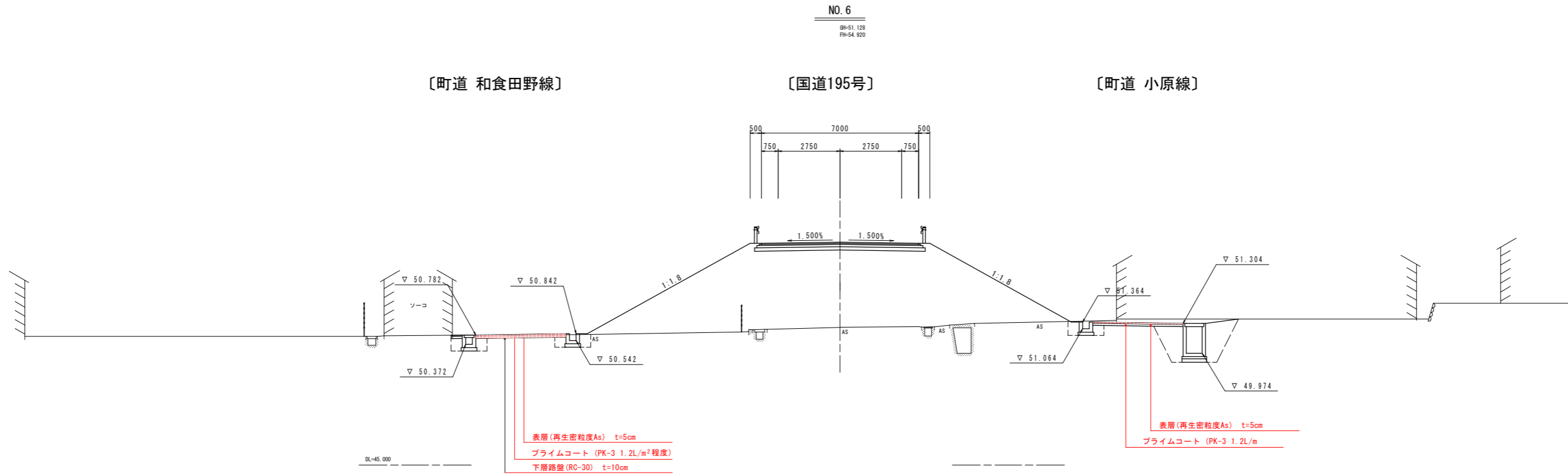


(町道 小原線 L=136.0m , 町道 和食田野線 L=189.0m)

設計図面

工事名	R2郡土 那賀川・南川工区他 那賀・和食 舗装工事 (32)		
路線名等	那賀川		
工事箇所	那賀郡那賀町和食 (第32分割)		
図面名	平面図		
縮尺	1:500	図面番号	1 / 2
会社名			
事業者名	徳島県南部総合県民局県土整備部<那賀>		

標準断面図 S=1:100



設計図面

工事名	R2那土 那賀川・南川工区他 那賀・和食 舗装工事 (32)		
路線名等	那賀川		
工事箇所	那賀郡那賀町和食 (第32分割)		
図面名	標準断面図		
縮尺	1:100	図面番号	2 / 2
会社名			
事業者名	徳島県南部総合県民局県土整備部<那賀>		